

## Kinderwagen taugliche Tour 5.2 km

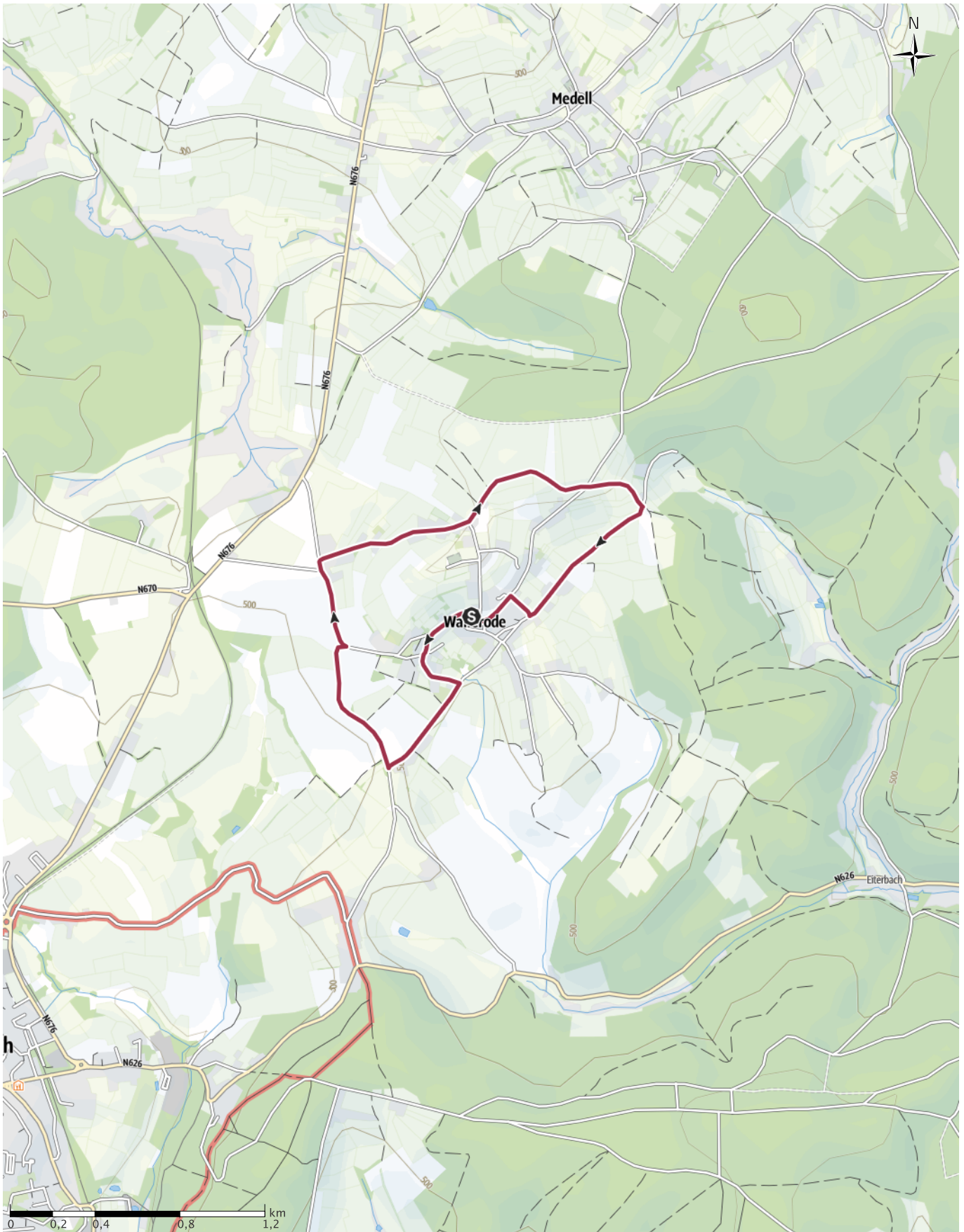
↔ 5,2km

🕒 1:15Std

▲ 70m

▼ 70m

Schwierigkeit leicht

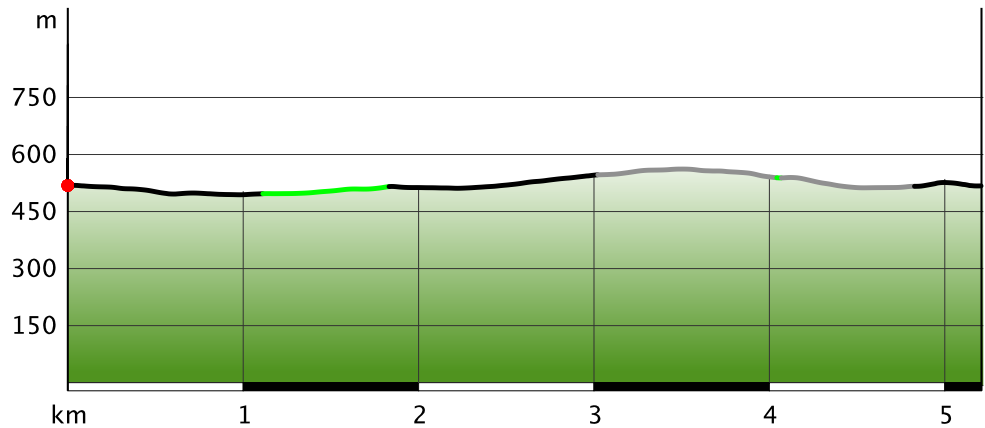


# Kinderwagen taugliche Tour 5.2 km

## Wegart





 Weg	0,7km
 Unbekannt	1,8km
 Straße	2,7km

## Höhenprofil




## Tourdaten

### Wanderung

Strecke		5,2 km
Dauer		1:15 Std
Aufstieg		70 m
Abstieg		70 m

Schwierigkeit leicht

Kondition 

Technik 



## Beste Jahreszeit

JAN | FEB | MÄR  
APR | MAI | JUN  
JUL | AUG | SEP  
OKT | NOV | DEZ

## Bewertungen

### Autoren

Erlebnis 

Landschaft 

### Community

## Weitere Tourdaten



Zesame für Walert  
Aktualisierung: 13.11.2018

Eine Runde ums Dorf mit tollen Aussichtspunkten

## Tour zum Mitnehmen für iPhone und Android



QR-Code scannen und diese Tour offline speichern, mit Freunden teilen und mehr ...

Webseite

<http://out.ac/c4bUE>